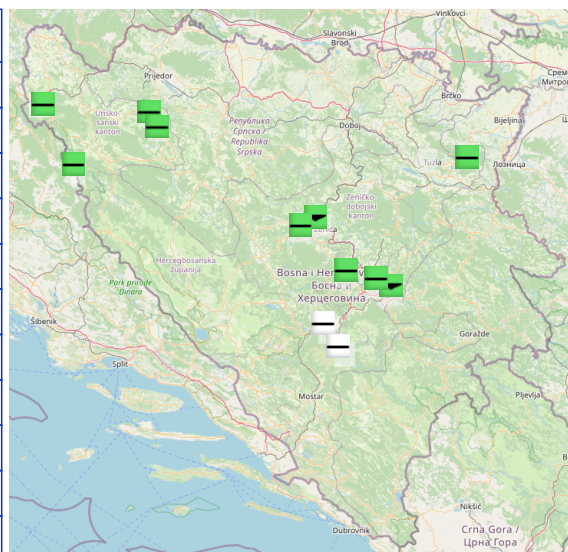


Bosne i Hercegovina
 Federacija Bosne i Hercegovine
 Federalni Hidrometeorološki zavod
Izveštaj o vodostajima, meteorološkim mjerenjima i prognozama

DNEVNI VODOSTAJI

VODOSTAJ (cm)						
vodotok	VS	datum	vrijeme	vodostaj	trend	obavještanje
UNA	Bihac	2.6.2026	08:00	32		100
	Martin Brod	2.6.2026	18:00	52		
SANA	Sanski Most	2.6.2026	08:00	100		310
	Vrhopolje	2.6.2026	18:00	60		
MILJACKA	Cumurija	2.6.2026	18:00	91		
BOSNA	Reljevo	2.6.2026	14:00	132		300
	Zenica	2.6.2026	18:00	101		
LEPENICA	Kiseljak	2.6.2026	18:00	16		
BILA	Han Bila	2.6.2026	18:00	41		
JALA	Tuzla	2.6.2026	16:00	-17		100
NERETVA	Konjic	2.6.2026	18:00	151		
	Kašići					



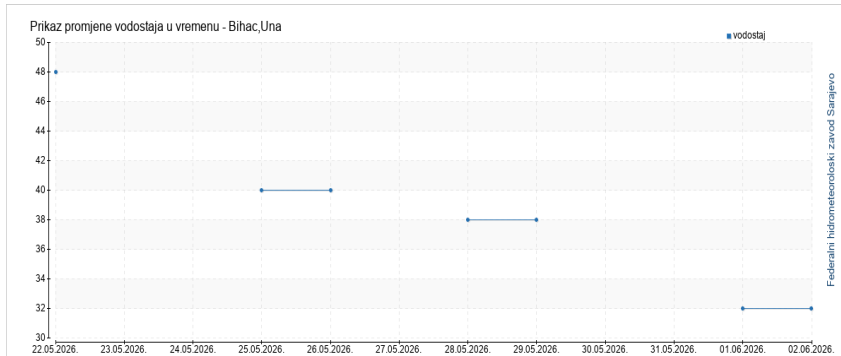
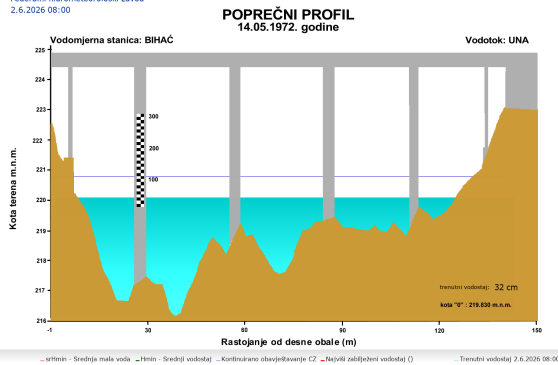
LEGENDA - TIPOVI OBAVJEŠTENJA:

- Nema potrebe za obavještanjem.
- Vodostaj dosegao nivo kontinuiranog obavještanja stanovništva i CZ

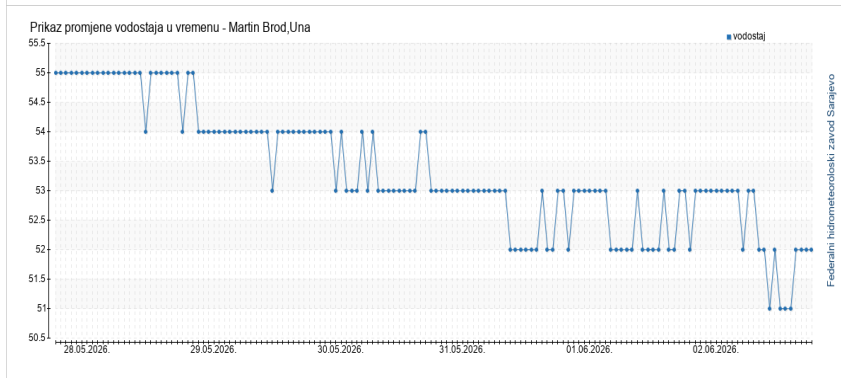
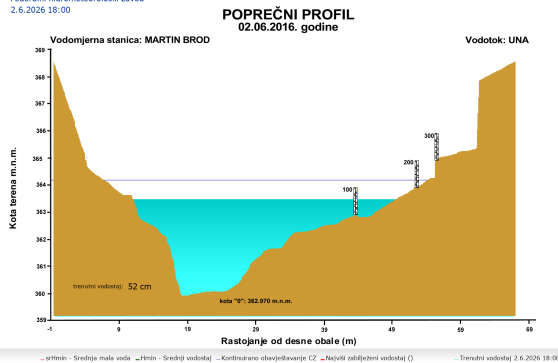
Podaci sa vodomjernih stanica koje prikuplja Informacioni sistem voda, mogu se naci na internet stranicama:

- Agencije za vodno podrucje rijeke Save Sarajevo,
- Agencije za vodno podrucje Jadranskog mora Mostar,
- Medjunarodna komisija za sliv rijeke Save.

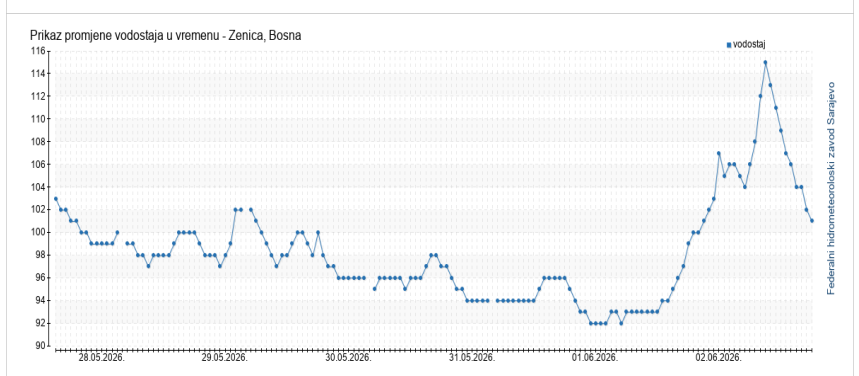
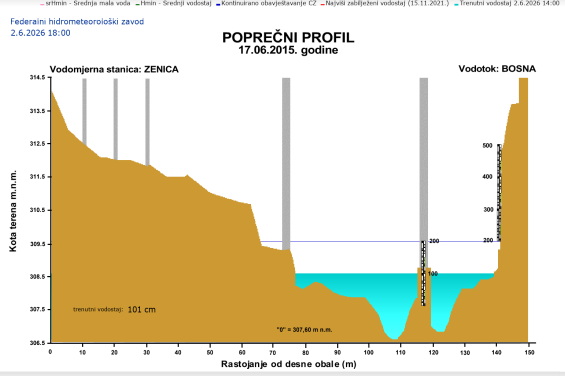
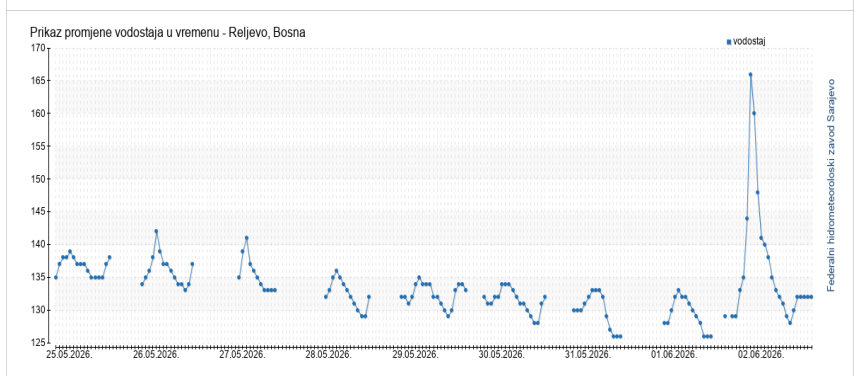
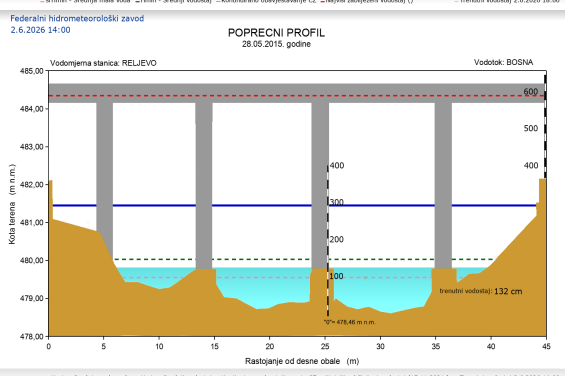
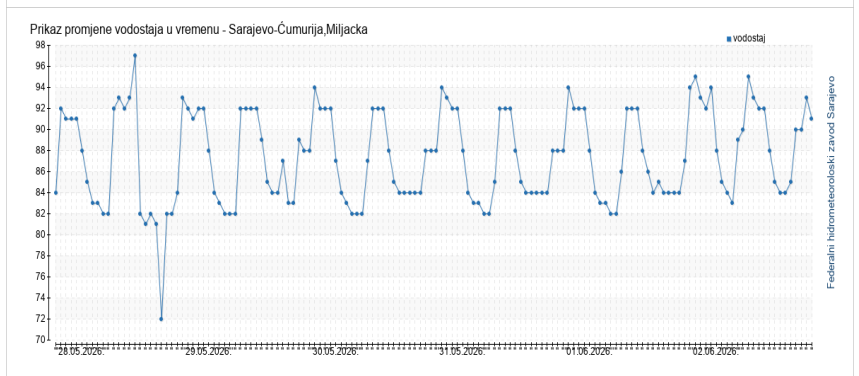
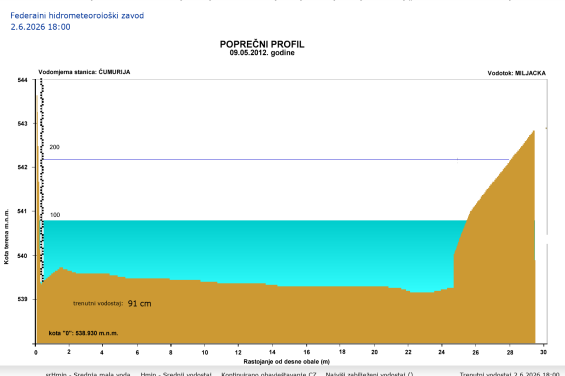
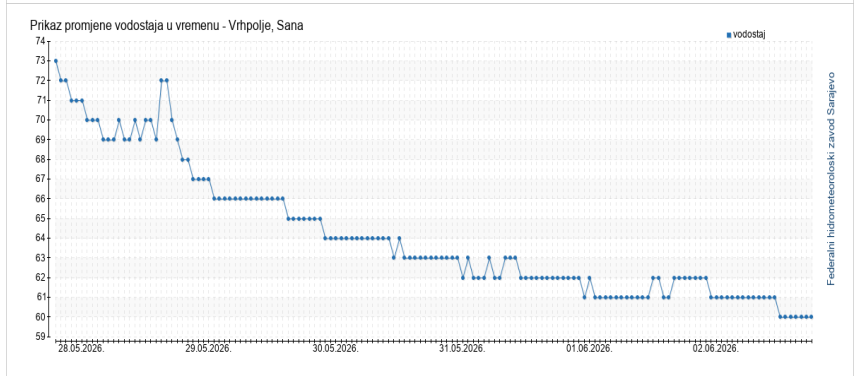
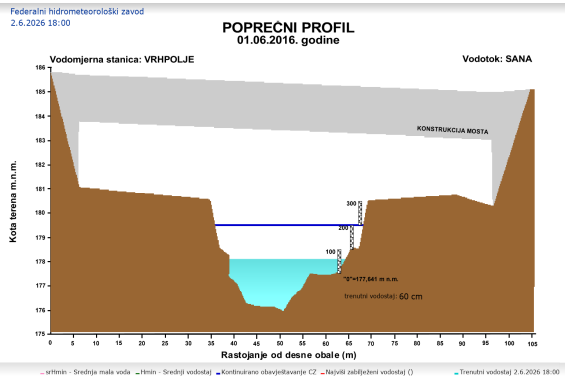
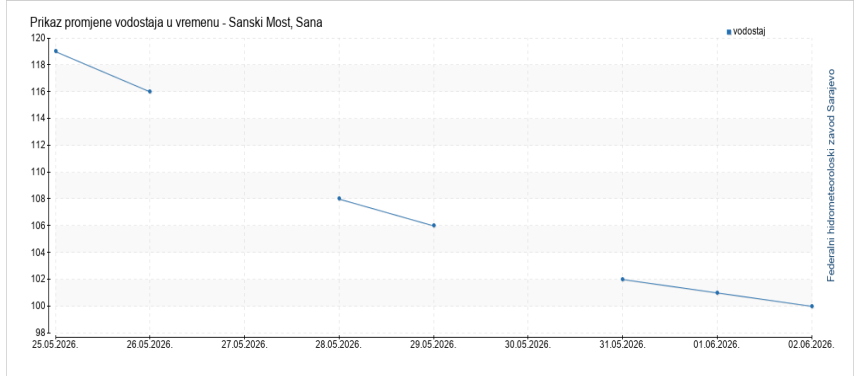
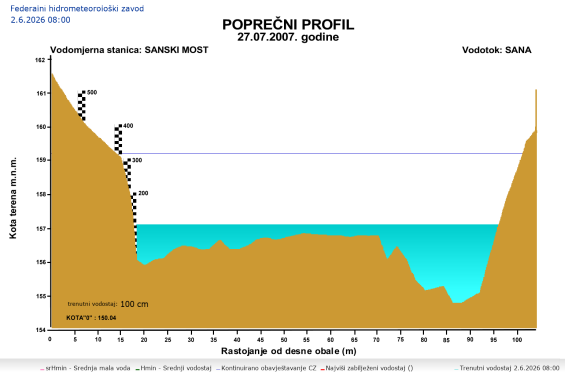
Federalni hidrometeorološki zavod
2.6.2026 08:00



Federalni hidrometeorološki zavod
2.6.2026 18:00

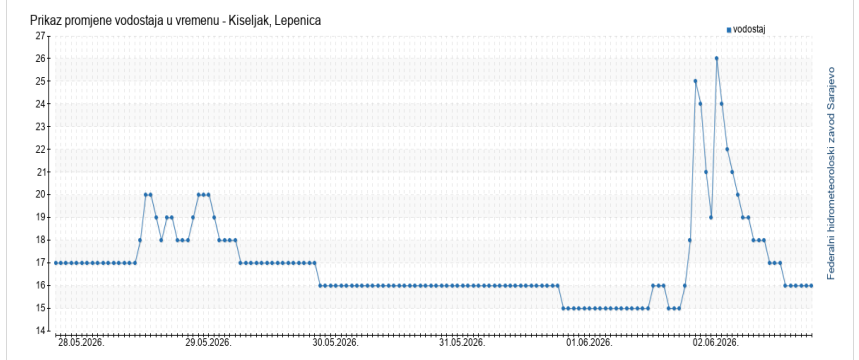
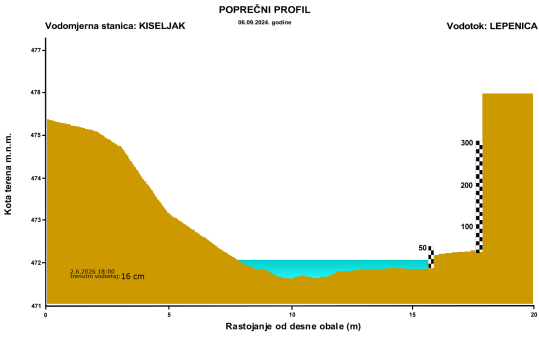


Bosne i Hercegovina
 Federacija Bosne i Hercegovine
 Federalni Hidrometeorološki zavod
Izveštaj o vodostajima, meteorološkim mjerenjima i prognozama

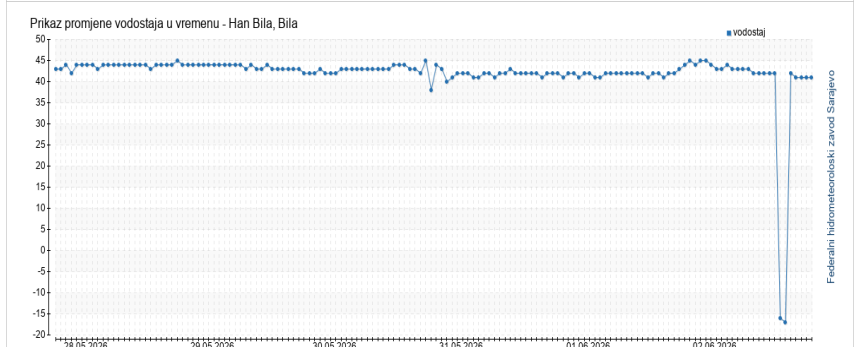
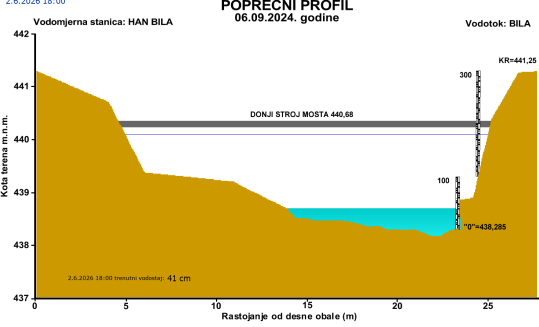


Bosne i Hercegovina Federacija Bosne i Hercegovine Federalni Hidrometeorološki zavod Izveštaj o vodostajima, meteorološkim mjerenjima i prognozama

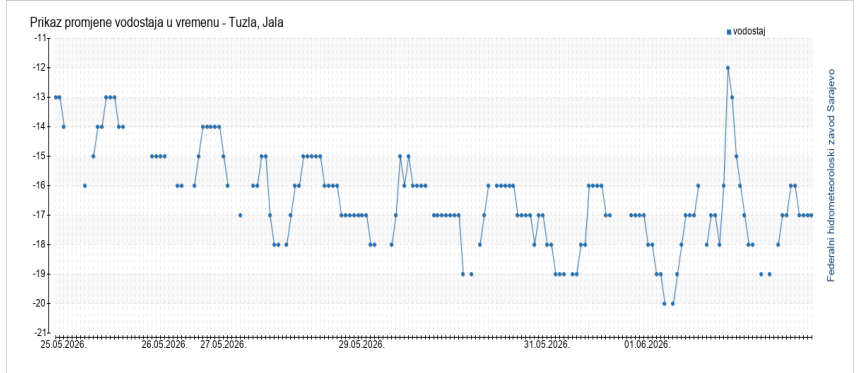
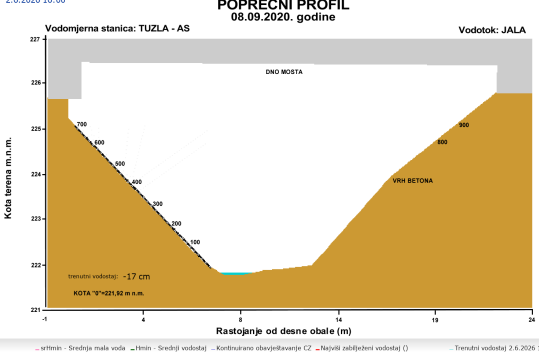
Federalni hidrometeorološki zavod
2.6.2026 18:00



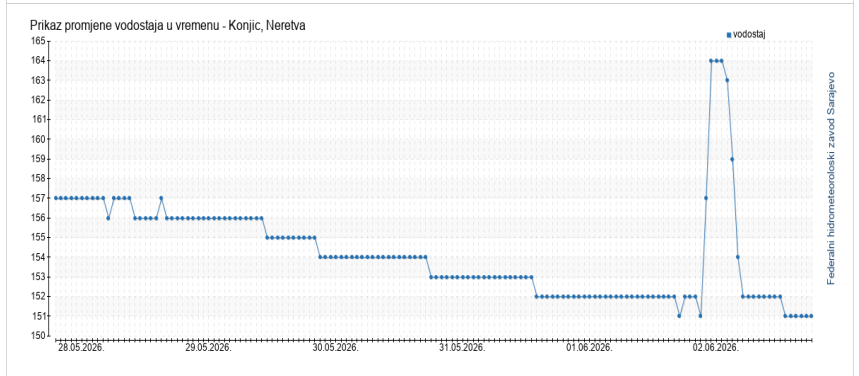
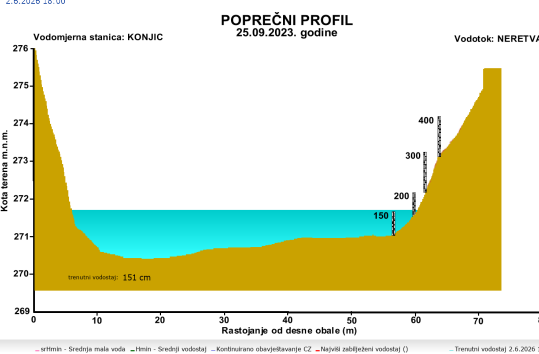
Federalni hidrometeorološki zavod
2.6.2026 18:00



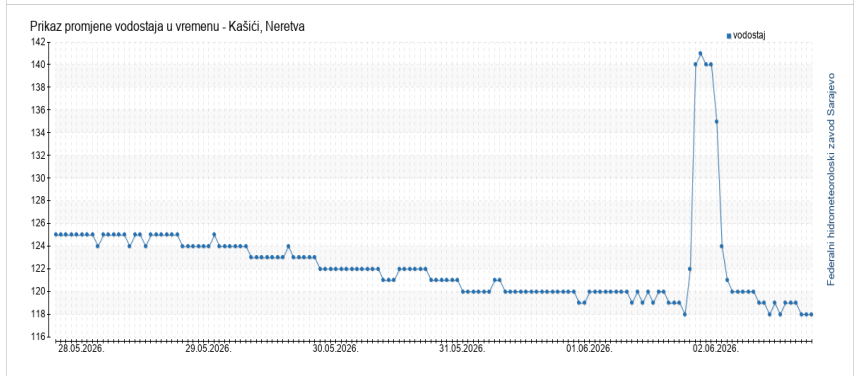
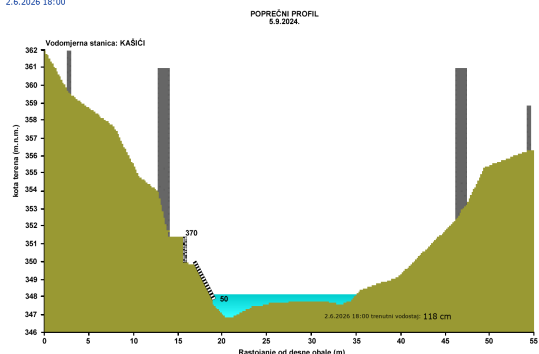
Federalni hidrometeorološki zavod
2.6.2026 16:00



Federalni hidrometeorološki zavod
2.6.2026 18:00



Federalni hidrometeorološki zavod
2.6.2026 18:00









Bosne i Hercegovina
Federacija Bosne i Hercegovine
Federalni Hidrometeorološki zavod
Izveštaj o vodostajima, meteorološkim mjerenjima i prognozama




METEO ALARM



TIPOVI UPOZORENJA:

- | | | | |
|---|------------------------|---|------------------------------|
|  | vjetar |  | ekstremno visoka temperatura |
|  | kiša |  | ekstremno niska temperatura |
|  | snijeg |  | magla |
|  | grmljavinsko nevrijeme | | |

NIVO UPOZORENJA:

- | | |
|---|-----------------------------|
|  | vrijeme potencijalno opasno |
|  | vrijeme opasno |
|  | vrijeme izuzetno opasno |

Bosne i Hercegovina
 Federacija Bosne i Hercegovine
 Federalni Hidrometeorološki zavod
Izveštaj o vodostajima, meteorološkim mjerenjima i prognozama

AUTOMATSKE MJERNE STANICE

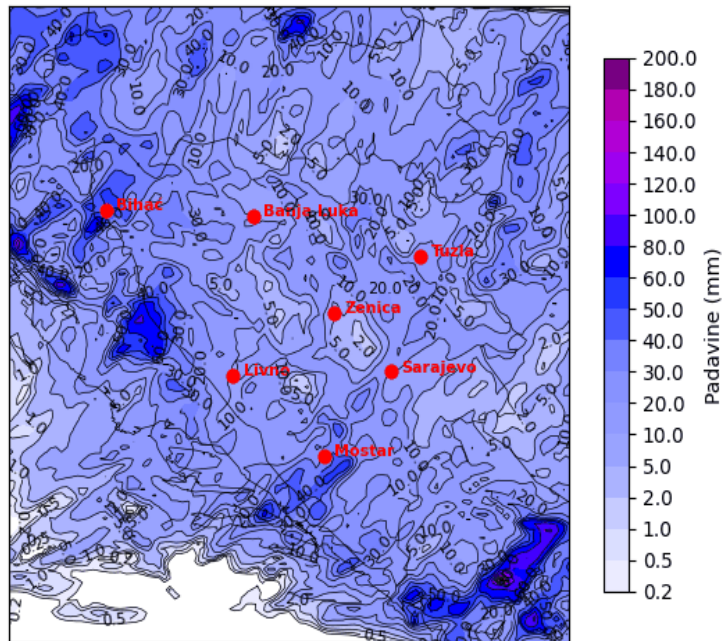
dan	sat	stanica	temp. (°C)	kol.pad.(mm)	suma pad	dan	sat	stanica	temp. (°C)	kol.pad.(mm)	suma pad
02.06.2026	18	Gornji Kamengrad				02.06.2026	18	Brcko	25.4	0	3.6
02.06.2026	18	Ripac				02.06.2026	18	Odzak	26.5	0	
02.06.2026	18	Sanica				02.06.2026	18	Babin Do	17.7	0	13.6
02.06.2026	18	Borova Ravan	21.7	0	1.2	02.06.2026	18	Gracanica	26.8	0	
02.06.2026	18	Divicani	24.8	0		02.06.2026	18	Kakanj	27.5	0	4.3
02.06.2026	18	Dobrošin	22.3	0	0.6	02.06.2026	18	Kalesija			
02.06.2026	18	G.Vakuf/Uskoplje	22.5	0	1.1	02.06.2026	18	Kiseljak	26.5	0	3
02.06.2026	18	Gracanica kod Bugojna	23.8	0	0.7	02.06.2026	18	Maglaj	27.6	0	
02.06.2026	18	Pidriš	21.1	0	0.9	02.06.2026	18	SA-Bjelave			
02.06.2026	18	Rat	19.8	0	0.8	02.06.2026	18	Butmir	25.2	0	
02.06.2026	18	Rovna	21.8	0	0.8	02.06.2026	18	SA-Faletici	22	0	7.1
02.06.2026	18	Šeherdžik	23.5	0	0.5	02.06.2026	18	SA-Novi Grad			
02.06.2026	18	Travnik	24.2	0	1.1	02.06.2026	18	Srednje	22.7	0	7.6
02.06.2026	18	Babanovac - Vlašić	18.7	0		02.06.2026	18	Tešanj	26.9	0	
02.06.2026	18	Vojjice Gaj	22.9	0	1.6	02.06.2026	18	Tuzla			
02.06.2026	18	Bijela Voda	19.2	0	3.3	02.06.2026	18	Vareš	22.4	0	4.9
02.06.2026	18	Budim potok	18.7	0	1.1	02.06.2026	18	Visoko	25.7	0	5
02.06.2026	18	Goražde	26.6	0	4.7	02.06.2026	18	Zenica			
02.06.2026	18	Kladanj	22	0	2.5	02.06.2026	18	Žepce	26.8	0	0.3
02.06.2026	18	Sapna	26.4	0	1.1	02.06.2026	18	Gabela	27	0	
02.06.2026	18	Snježnica	25	0	1	02.06.2026	18	Grude			
02.06.2026	18	Ustikolina	26.4	0		02.06.2026	18	Neum			
02.06.2026	18	Kupres	20.1	0	0.5	02.06.2026	18	Široki Brijeg			

LEGENDA - slivovi

sliv Une	neposredni sliv Save	sliv Vrbasa	sliv Bosne	sliv Drine	sliv Neretva	sliv Cetine
----------	----------------------	-------------	------------	------------	--------------	-------------

Bosne i Hercegovina
Federacija Bosne i Hercegovine
Federalni Hidrometeorološki zavod
Izvještaj o vodostajima, meteorološkim mjerenjima i prognozama

Prognoza padavina od 0 do 72 sata
Od: 02.06.2026

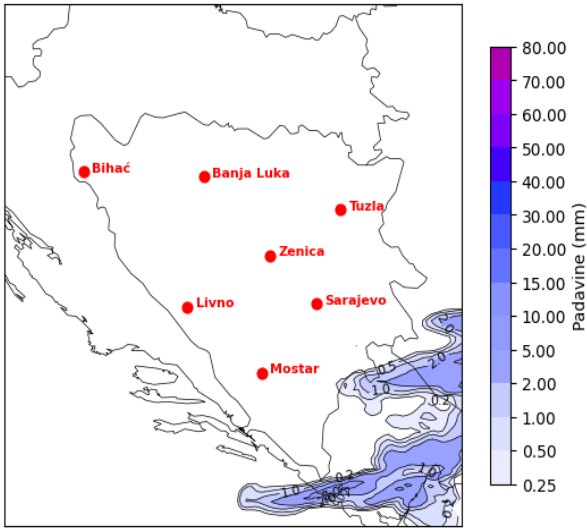


Federalni hidrometeorološki zavod Sarajevo

Bosne i Hercegovina
Federacija Bosne i Hercegovine
Federalni Hidrometeorološki zavod
Izveštaj o vodostajima, meteorološkim mjerenjima i prognozama

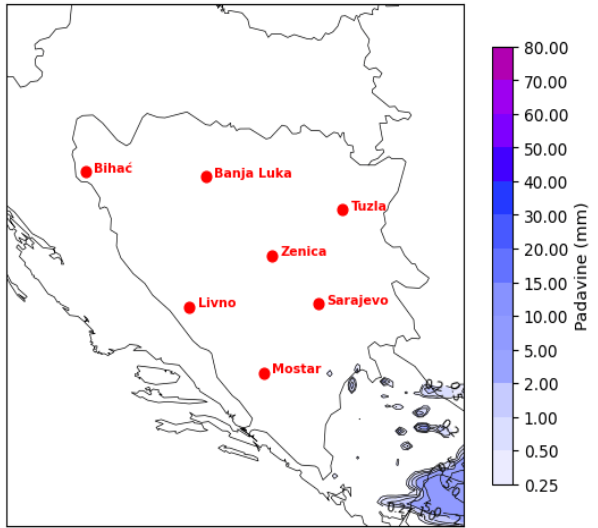
PROGNOZA PDAVINA ZA 2.6.26 - utorak

Prognoza padavina za 02.06.2026
U periodu od 0 do 4 h po numeričkom modelu WRF-ARW



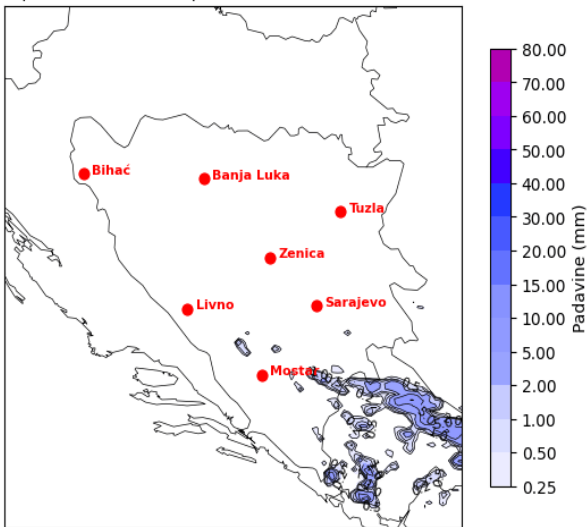
Federalni hidrometeorološki zavod Sarajevo

Prognoza padavina za 02.06.2026
U periodu od 4 do 8 h po numeričkom modelu WRF-ARW



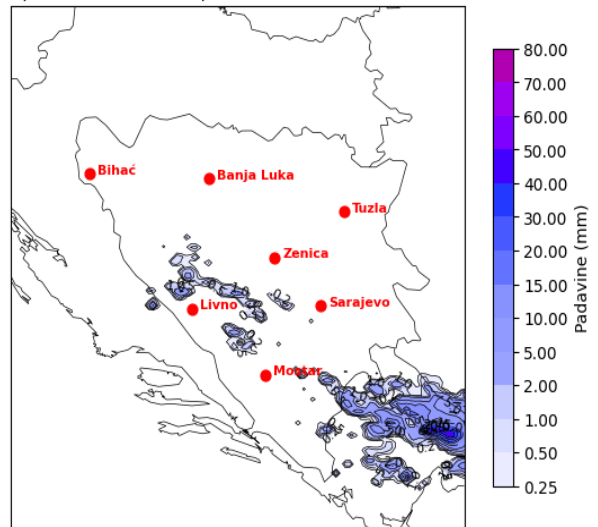
Federalni hidrometeorološki zavod Sarajevo

Prognoza padavina za 02.06.2026
U periodu od 8 do 12 h po numeričkom modelu WRF-ARW



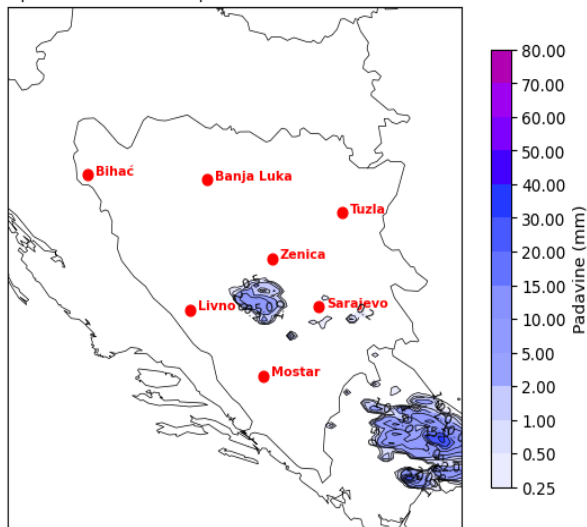
Federalni hidrometeorološki zavod Sarajevo

Prognoza padavina za 02.06.2026
U periodu od 12 do 16 h po numeričkom modelu WRF-ARW



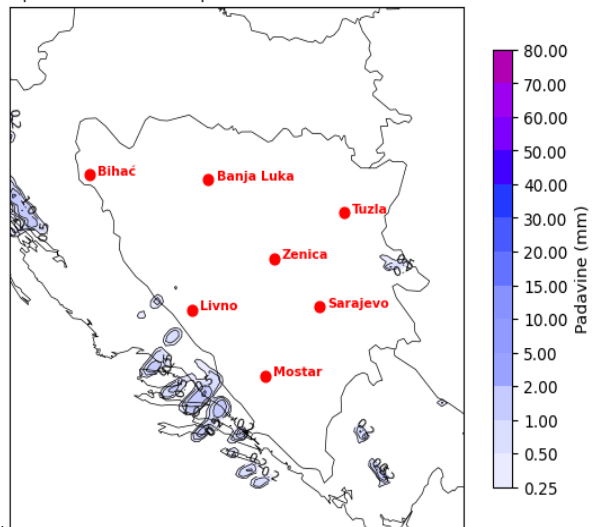
Federalni hidrometeorološki zavod Sarajevo

Prognoza padavina za 02.06.2026
U periodu od 16 do 20 h po numeričkom modelu WRF-ARW



Federalni hidrometeorološki zavod Sarajevo

Prognoza padavina za 03.06.2026
U periodu od 20 do 24 h po numeričkom modelu WRF-ARW

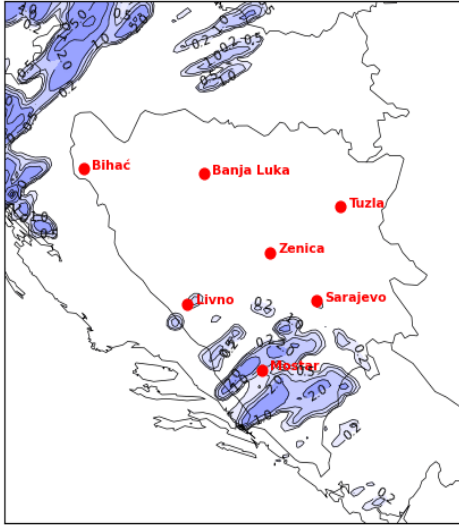


Federalni hidrometeorološki zavod Sarajevo

Bosne i Hercegovina
 Federacija Bosne i Hercegovine
 Federalni Hidrometeorološki zavod
Izveštaj o vodostajima, meteorološkim mjerenjima i prognozama

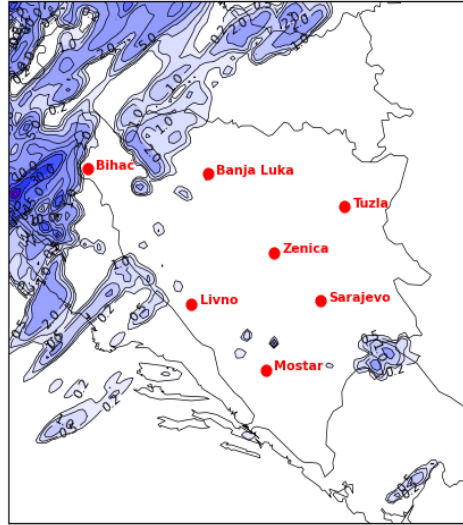
PROGNOZA PADAVINA ZA 3.6.26. - srijeda

Prognoza padavina za 03.06.2026
 U periodu od 0 do 4 h po numeričkom modelu WRF-ARW



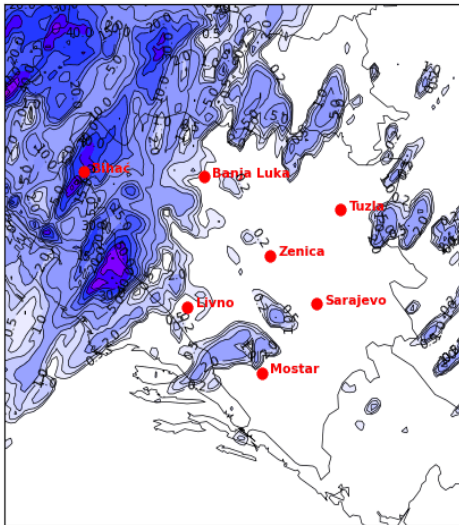
Federalni hidrometeorološki zavod Sarajevo

Prognoza padavina za 03.06.2026
 U periodu od 4 do 8 h po numeričkom modelu WRF-ARW



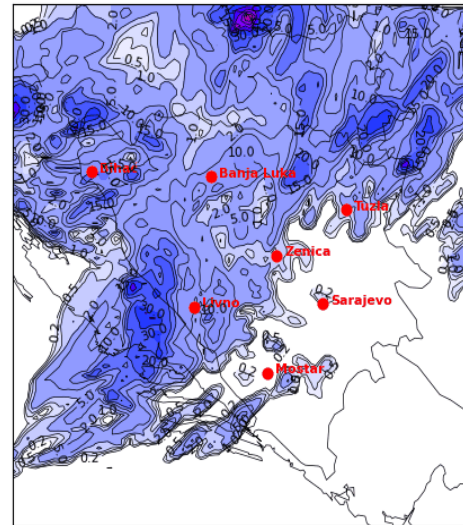
Federalni hidrometeorološki zavod Sarajevo

Prognoza padavina za 03.06.2026
 U periodu od 8 do 12 h po numeričkom modelu WRF-ARW



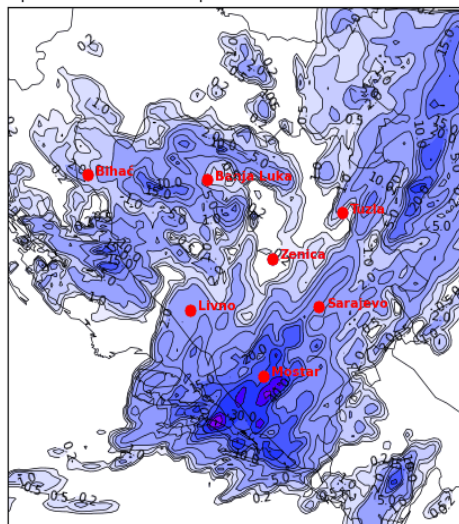
Federalni hidrometeorološki zavod Sarajevo

Prognoza padavina za 03.06.2026
 U periodu od 12 do 16 h po numeričkom modelu WRF-ARW



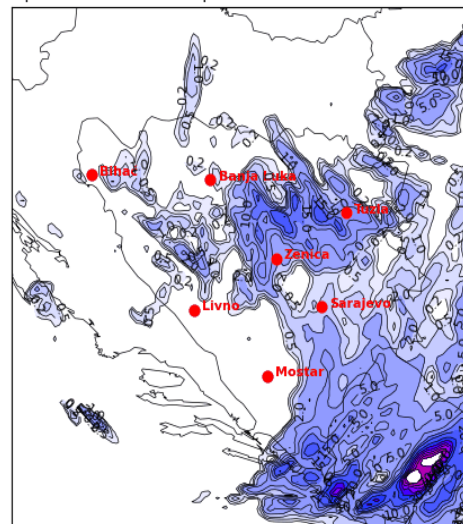
Federalni hidrometeorološki zavod Sarajevo

Prognoza padavina za 03.06.2026
 U periodu od 16 do 20 h po numeričkom modelu WRF-ARW



Federalni hidrometeorološki zavod Sarajevo

Prognoza padavina za 04.06.2026
 U periodu od 20 do 24 h po numeričkom modelu WRF-ARW

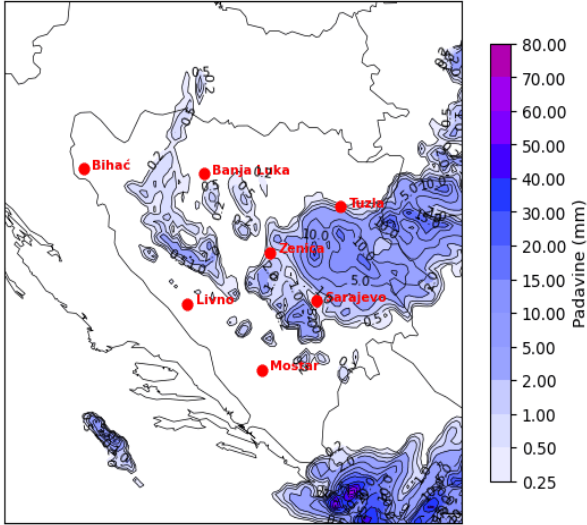


Federalni hidrometeorološki zavod Sarajevo

Bosne i Hercegovina
Federacija Bosne i Hercegovine
Federalni Hidrometeorološki zavod
Izveštaj o vodostajima, meteorološkim mjerenjima i prognozama

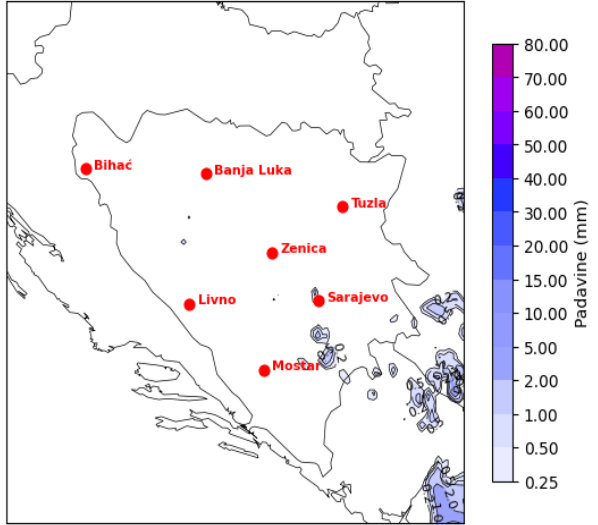
PROGNOZA PADAVINA ZA 4.6.26. - Āetvrtak

Prognoza padavina za 04.06.2026
U periodu od 0 do 4 h po numeričkom modelu WRF-ARW



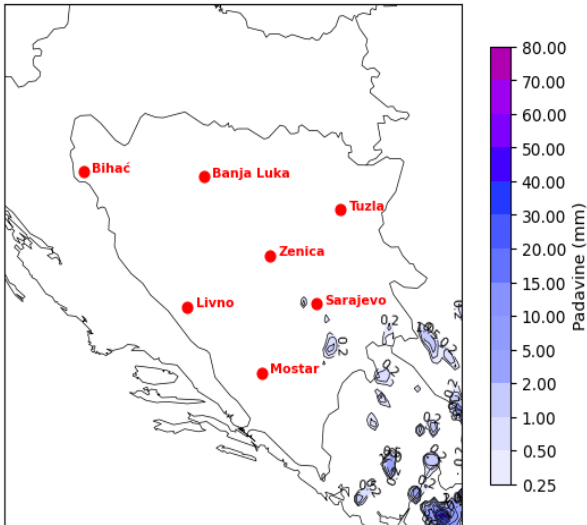
Federalni hidrometeorološki zavod Sarajevo

Prognoza padavina za 04.06.2026
U periodu od 4 do 8 h po numeričkom modelu WRF-ARW



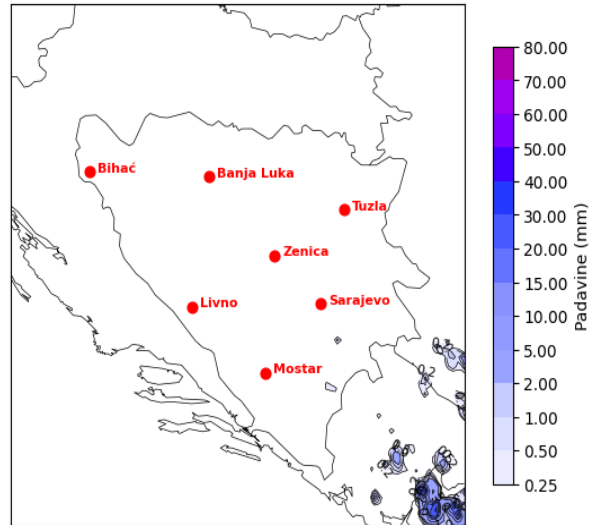
Federalni hidrometeorološki zavod Sarajevo

Prognoza padavina za 04.06.2026
U periodu od 8 do 12 h po numeričkom modelu WRF-ARW



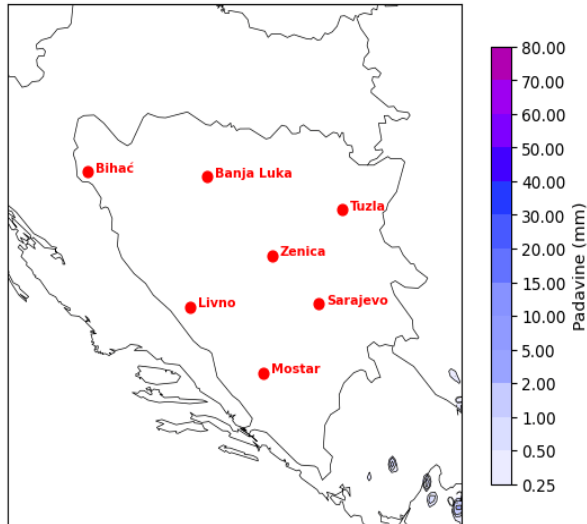
Federalni hidrometeorološki zavod Sarajevo

Prognoza padavina za 04.06.2026
U periodu od 12 do 16 h po numeričkom modelu WRF-ARW



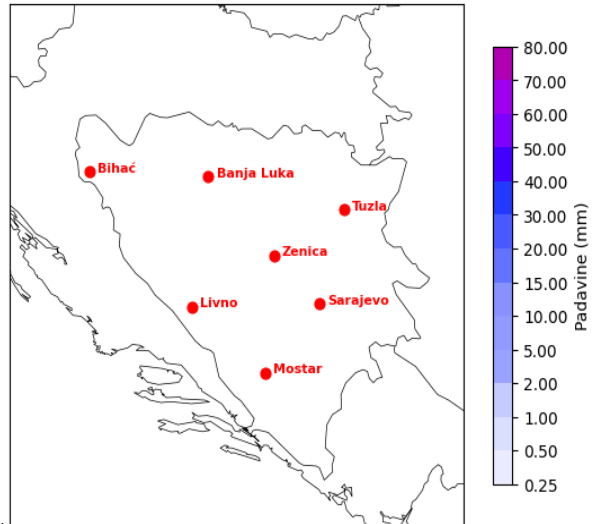
Federalni hidrometeorološki zavod Sarajevo

Prognoza padavina za 04.06.2026
U periodu od 16 do 20 h po numeričkom modelu WRF-ARW



Federalni hidrometeorološki zavod Sarajevo

Prognoza padavina za 05.06.2026
U periodu od 20 do 24 h po numeričkom modelu WRF-ARW



Federalni hidrometeorološki zavod Sarajevo

Bosne i Hercegovina
 Federacija Bosne i Hercegovine
 Federalni Hidrometeorološki zavod
Izveštaj o vodostajima, meteorološkim mjerenjima i prognozama

METEOROLOŠKA MJERENJA

MJERENJE U:	Bihac 2.6.2026. 15	BanjaLuka 2.6.2026. 18	Bugojno 29.5.2026. 15	Livno 2.6.2026. 17	Mostar 2.6.2026. 18	Sarajevo 2.6.2026. 18	Trebinje 2.6.2026. 17	Tuzla 2.6.2026. 18	Zenica 26.5.2026. 15
vrijeme									
temperatura (°C)	28	28	24	24	30	24	26	26	31
pritisak (hP)	983.7	992.9	957.4	930.9	1001.8	939.6	978.0	977.5	981.9
brzina vjetra (km/hP)	7	7	11	11	7	7	11	-999	7
brzina vjetra (m/s)	2	2	3	3	2	2	3	C	C
smjer vjetra	▼	▼	▲	▶	▲	◀	◀	◻	◻
relativna vlažnost (%)	30	39	31	53	38	36	58	43	28

ZNACENJE IKONA

-	N/A		oblačno		umjereno oblačno		pretežno oblačno
	VEDRO		oblačno s rosuljom		umjereno oblačno s rosuljom		pretežno oblačno s rosuljom
	pretežno vedro		oblačno s kišom		umjereno oblačno s kišom		pretežno oblačno s kišom
	snijeg		oblačno sa snijegom		umjereno oblačno sa snijegom		pretežno oblačno sa snijegom
	kiša		oblačno uz pljusak kiše.		umjereno oblačno uz pljusak kiše.		pretežno oblačno uz pljusak kiše.
	grmljavina		oblačno s grmlj.		umjereno oblačno s grmlj.		pretežno oblačno s grmlj.
	rosulja		oblačno s kišom i grmlj.		umjereno oblačno sa kišom i grmlj.		pretežno oblačno s kišom i grmlj.
	susnježica		magla		magla sa kišom		

METEOROLOŠKE PROGNOZE

2.6.2026.

Danas ce u našoj zemlji preovladavati suncano vrijeme uz malu do umjerenu oblacnost. Vjetar slab do umjeren zapadni i jugozapadni. Dnevna temperatura zraka od 23 do 29 °C

U četvrtak 04.06.2026., u većem dijelu zemlje suncano uz malu do umjerenu oblacnost. U jutarnjim satima u centralnim i istocnim podrucjima Bosne umjereno do pretežno oblačno, uz postepeno razvedranje. U ranim jutarnjim satima kiša je moguća u centralnim i istocnim podrucjima Bosne. Vjetar slab zapadni i jugozapadni. Jutarnja temperatura zraka od 11 do 17, na jugu do 20, a dnevna od 18 do 24, na jugu do 28 °C.

U petak 05.06.2026., jutro pretežno suncano, uz postepeno naoblacenje sa sjeverozapada. Poslije podne i tokom noci u Bosni su mogući lokalni pljuskovi. Vjetar slab do umjeren na sjeveru zemlje zapadni i sjeverozapadni, a u ostalim podrucjima južni i jugozapadni. Jutarnja temperatura zraka od 14 do 20, na jugu do 22, a dnevna od 23 do 29 °C.

U subotu 06.06.2026., u Bosni umjereno do pretežno oblačno vrijeme, uz djelimicno razvedranje tokom dana. U Hercegovini pretežno suncano. Ponegdje u Bosni su mogući lokalni pljuskovi. Vjetar slab do umjeren na jugu i jugozapadu južni i jugozapadni, a u ostalim podrucjima sjeverni i sjeveroistocni. Jutarnja temperatura zraka od 14 do 20, na jugu do 23, a dnevna od 22 do 28, na jugu do 31 °C.

Bosne i Hercegovina
 Federacija Bosne i Hercegovine
 Federalni Hidrometeorološki zavod
Izveštaj o vodostajima, meteorološkim mjerenjima i prognozama

	utorak-02 Jun 2026				srijeda-03 Jun 2026				četvrtak-04 Jun 2026				petak-05 Jun 2026			
Bihac		10	25			16	15			10	25			14	18	
S. Most		10	26			14	17			11	25			12	17	
Drvar		8	22			12	17			8	22			10	19	
Glamoc		7	20			13	15			8	20			10	18	
Kupres		7	19			11	14			7	19			9	18	
Livno		9	21			13	16			9	21			11	20	
Banja Luka		12	25			16	19			12	24			15	19	
Odžak		15	25			14	20			14	24			14	22	
Brcko		15	25			15	22			14	24			15	23	
Kladanj		11	21			14	17			10	20			13	19	
Tuzla		14	24			15	23			14	24			14	22	
Maglaj		12	24			15	19			13	23			15	21	
Zenica		12	23			13	18			12	22			13	24	
Bugojno		10	23			12	18			10	22			10	21	
Jajce		10	23			14	17			10	22			12	20	
Bjelašnica		9	19			12	16			10	18			11	19	
Sarajevo		12	23			13	16			12	21			11	23	
Goražde		11	23			12	22			14	22			10	25	
Konjic		11	22			14	15			11	20			13	21	
Mostar		16	25			18	19			16	25			15	24	
Neum		18	24			19	20			17	25			17	23	
Stolac		15	25			18	21			15	25			15	25	
Ravno		14	23			18	19			14	22			14	23	
Posušje		12	22			15	16			11	21			13	20	